Elaboração: GOT-AMAZÔNIA
Grupo de Pesquisa em Geografia e Ordenamento do Território na Amazônia

Apoio: UNIR, Programa de Pós-Graduação em Geografia, Ambiente e Território na Pan-Amazônia, Departamento de Geografia, UNIR DGEO

Ensaio espaço-temporal da COVID-19 na Amazônia Legal

Taxas de contaminação da COVID-19 a cada 100 mil habitantes

Maio de 2021

Ranking do número de casos Confirmados da COVID-19

Ranking	Estados	31/05
1º	Pará	516.614
2º	Mato Grosso	404.345
3º	Amazonas	386.418
4º	Rondônia	229.566
5º	Maranhão*	225.107
6º	Tocantins	178.296
7º	Amapá	112.122
8º	Roraima	103.506
9º	Acre	82.524

Ranking do número de Óbitos da COVID-19

Ranking	Estados	31/05
1º	Pará	14.504
2º	Amazonas	12.985
3º	Mato Grosso	10.748
4º	Maranhão*	6.646
5º	Rondônia	5.758
6º	Tocantins	2.877
7º	Amapá	1.696
8º	Acre	1662
9º	Roraima	1635

*Apenas o oeste do estado do Maranhão faz parte da Amazônia Legal, por isso o número de casos confirmados e óbitos pela COVID-19 não é o mesmo do informado pelo Ministério da Saúde no total geral para este estado.

Taxas de casos confirmados da COVID-19 por 100 mil

- 14.000 – 6.000
- 19.000–10.000
- 10.001-12.000
- 12.001-13.500
- + 16.000

Taxas de número de óbitos da COVID-19 por 100 mil

- + 300
- 201-300
- 100 - 200

Localização da Amazônia legal em relação ao Brasil

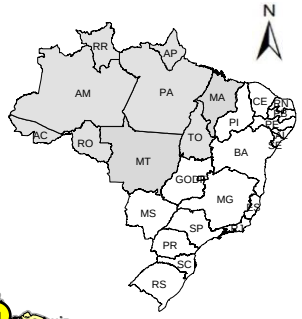

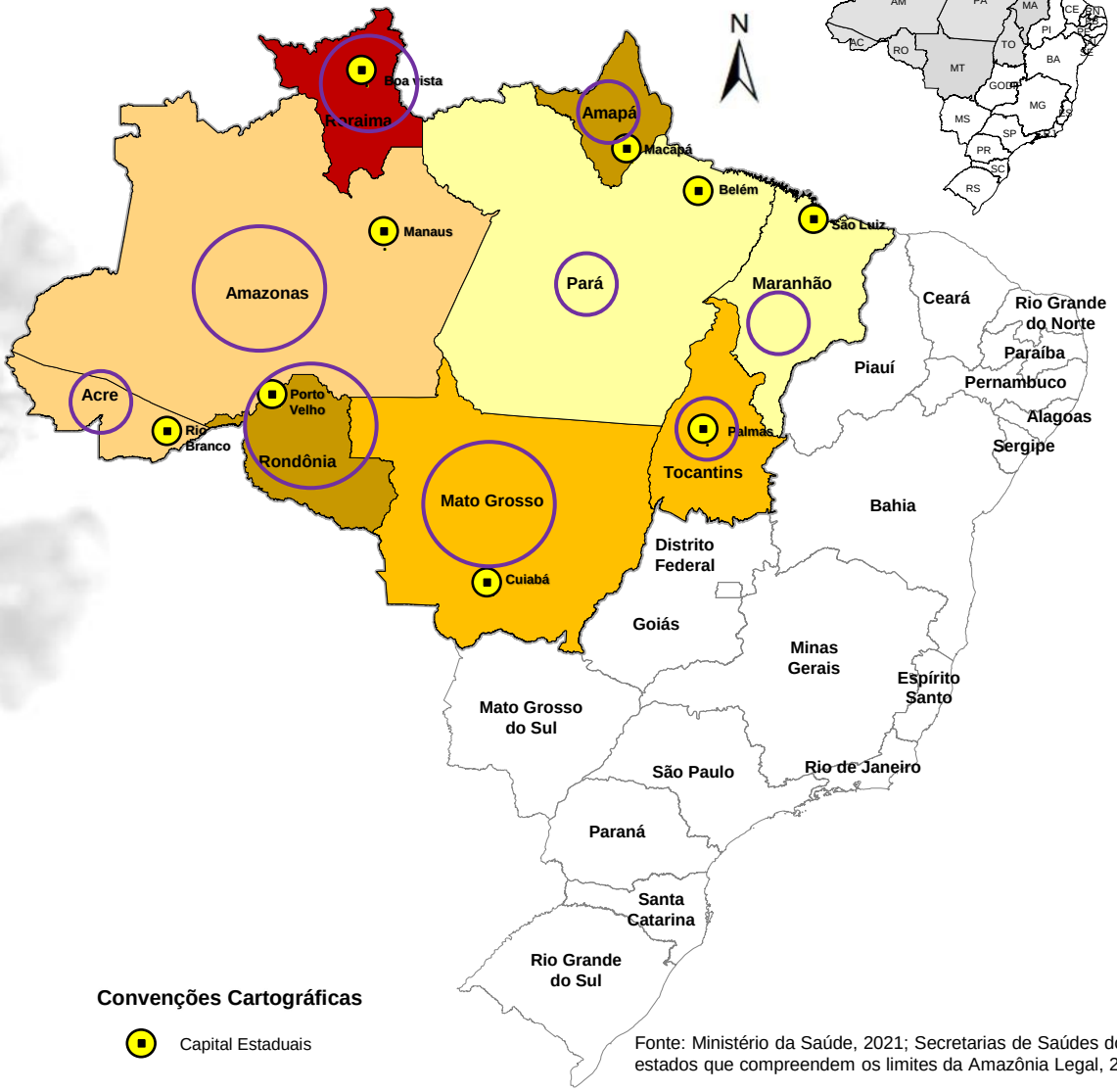

Convenções Cartográficas

- Capital Estaduais

Fonte: Ministério da Saúde, 2021; Secretarias de Saúdes dos estados que compreendem os limites da Amazônia Legal, 2021.

www.got-amazonia.unir.br

Equipe Técnica: Drª Maria Madalena de Aguiar Cavalcante (coordenadora do estudo), pesquisadores - Drª Josélia Fontenele Batista, acadêmicos: Ms. Gean Magalhães da Costa (pós-graduação), Ms. Anderson Azevedo Mesquita (pós-graduação), Ms. Barbara Elis Nascimento Silva (pós-graduação), Laila Cíntia Mota Belforte (pós-graduação), Hemili Vitória do Carmo Pimentel (pós-graduação), Rafaela Pereira Reis (bacharela) .

Elaboração: GOT-AMAZÔNIA Grupo de Pesquisa em Geografia e Ordenamento do Território na Amazônia

Apoio: UNIR, Programa de Pós-Graduação em Geografia Ambiente e Território na Pan-Amazônia Departamento de Geografia, UNIR DGEO

Ensaio espaço-temporal da COVID-19 na Amazônia Legal

Maio de 2021

Média móvel do número de casos confirmados da COVID-19

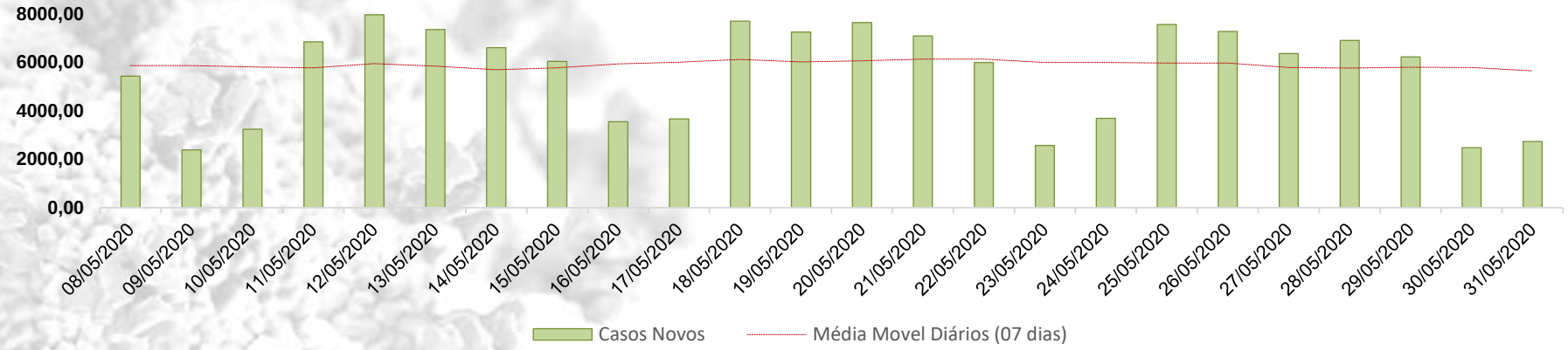

Fonte: Ministério da Saúde, 2021; Secretarias de Saúdes dos estados que compreendem os limites da Amazônia Legal, 2021

Média móvel do número de óbitos da COVID-19

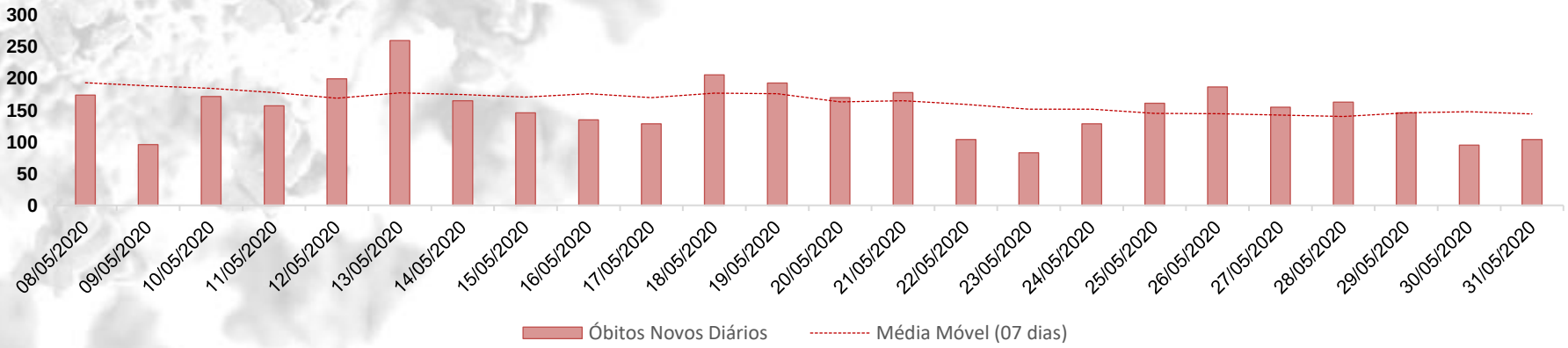

Fonte: Ministério da Saúde, 2021; Secretarias de Saúdes dos estados que compreendem os limites da Amazônia Legal, 2021

www.got-amazonia.unir.br

Equipe Técnica: Drª Maria Madalena de Aguiar Cavalcante (coordenadora do estudo), pesquisadores - Drª Josélia Fontenele Batista, acadêmicos: Ms. Gean Magalhães da Costa (pós-graduação), Ms. Anderson Azevedo Mesquita (pós-graduação), Ms. Barbara Elis Nascimento Silva (pós-graduação), Laila Cíntia Mota Belforte (pós-graduação), Hemili Vitória do Carmo Pimentel (pós-graduação), Rafaela Pereira Reis (bacharela) .